Приложение к решению Думы городского округа
Жигулевск от 25.10.2018 № 388
(в редакции решения Думы городского округа Жигулевск от 28.03.2019 № 444)

**КАРТА (СХЕМА) ГРАДОСТРОИТЕЛЬНОГО ЗОНИРОВАНИЯ ГО ЖИГУЛЕВСК, С. БАХИЛОВА ПОЛЯНА, С. ЗОЛЬНОЕ, С. ШИРЯЕВО, С. БОГАТЫРЬ, С. СОЛНЕЧНАЯ ПОЛЯНА.**
**М 1:25 000 (10000; 5000)**

С
З
В
Ю

**Городской округ Жигулевск**
**М 1:25 000**

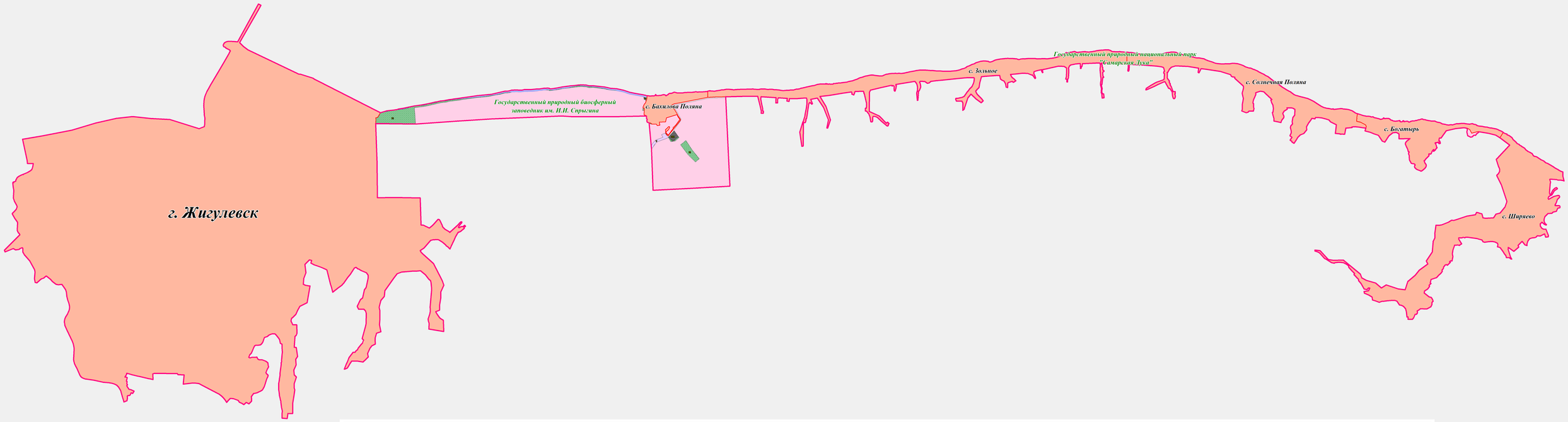


**с. Бахилова Поляна**
**М 1:5 000**

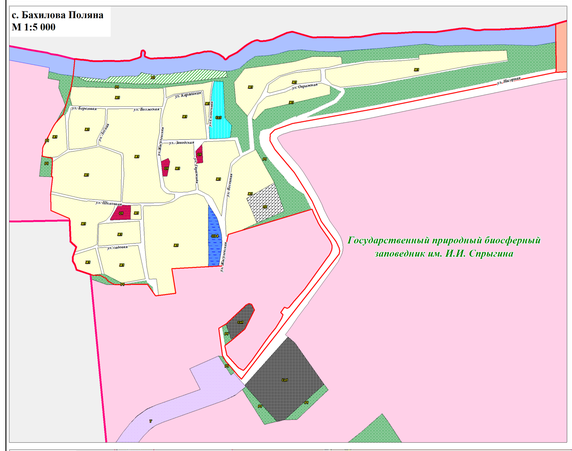


**с. Зольное**
**М 1:10 000**

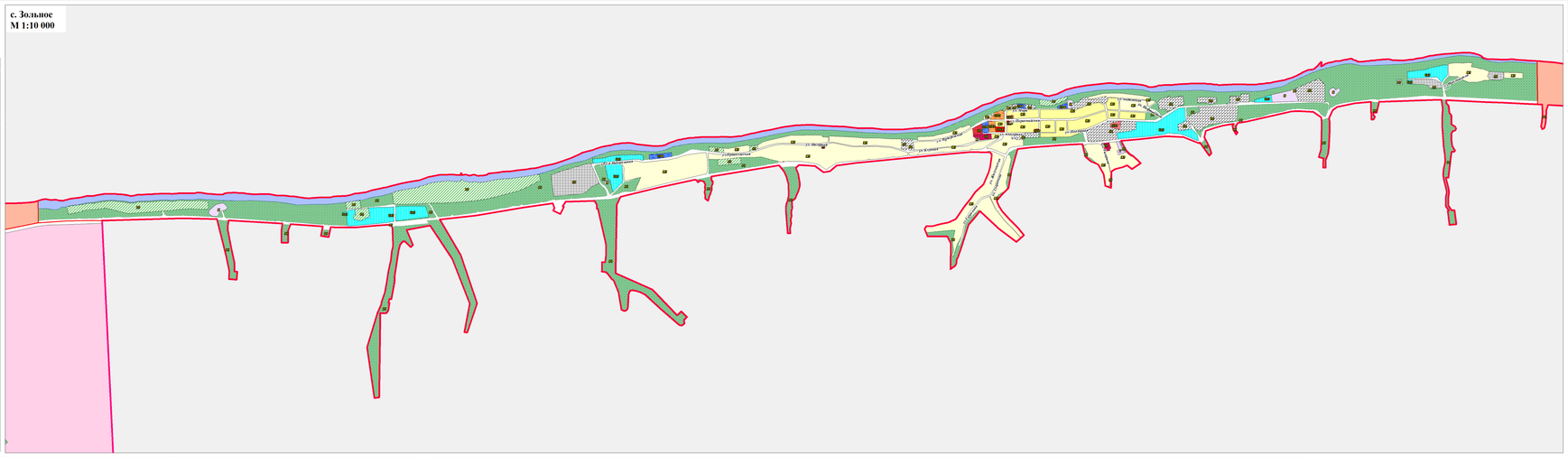

**с. Ширяево**
**М 1:10 000**

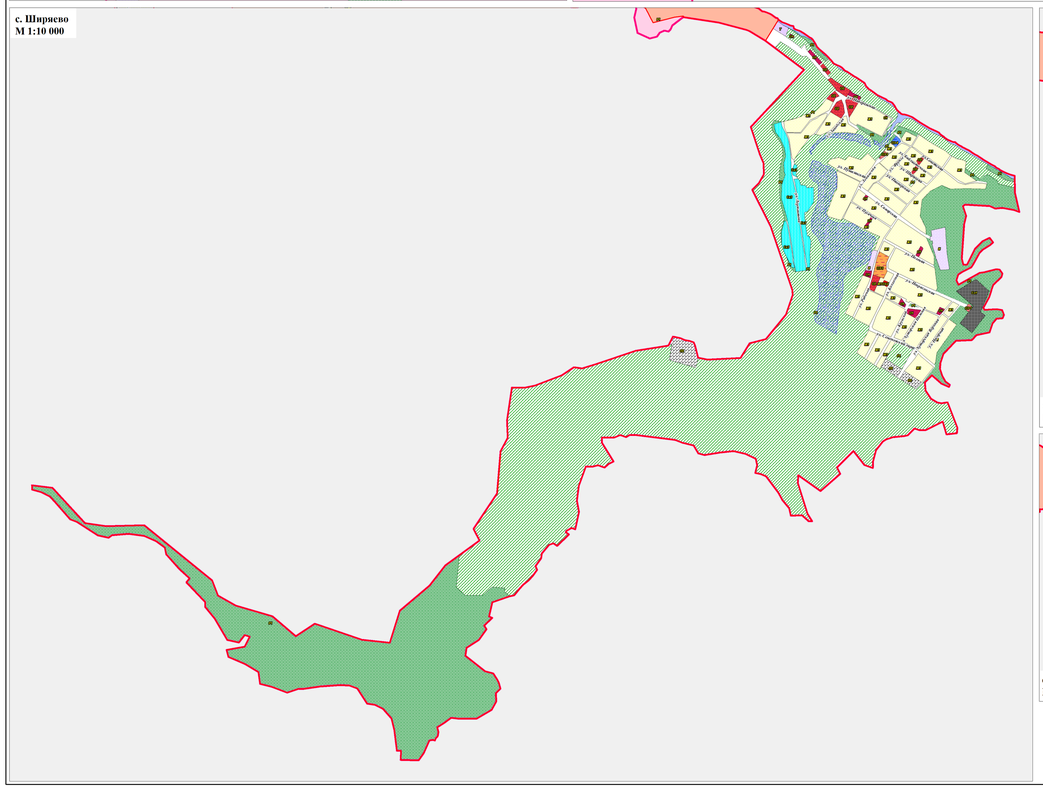

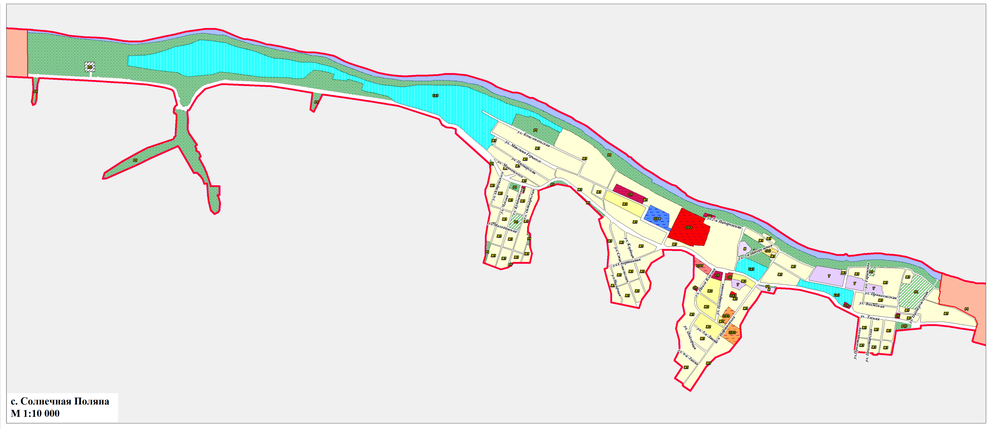

**с. Солнечная Поляна**
**М 1:10 000**

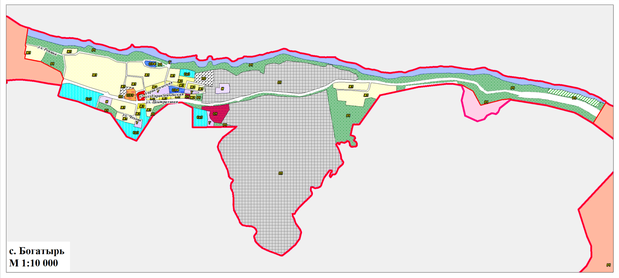

**с. Богатырь**
**М 1:10 000**

**УСЛОВНЫЕ ОБОЗНАЧЕНИЯ**

**ГРАНИЦЫ**

- Граница Городского округа Жигулевск
- Границы населенных пунктов
- Границы земель, покрытых поверхностными водами

**ТЕРРИТОРИАЛЬНЫЕ ЗОНЫ**

- Ж1 — Зона застройки индивидуальными жилыми домами
- Ж2 — Зона застройки малоэтажными жилыми домами смешанного типа
- Ж3 — Зона застройки среднеэтажными жилыми домами
- О1 — Зона делового, общественного и коммерческого назначения
- О2 — Зона размещения объектов социального и коммунально-бытового назначения
- О-Э.1 — Общественно-деловая зона специального вида - религиозное использование
- О-Э.2 — Общественно-деловая зона специального вида - здравоохранение
- О-Э.3 — Общественно-деловая зона специального вида - образование и просвещение
- О-Э.4 — Общественно-деловая зона специального вида - спорт
- П1 — Производственная зона
- П2 — Коммунально-складская
- И — Зона инженерной инфраструктуры
- Т — Транспортной инфраструктуры
- Сх2 — Зона, занятая объектами сельскохозяйственного назначения
- Сх3 — Зона ведения дачного хозяйства, садоводства и огородничества
- Р1 — Зона отдыха общего пользования
- Р2 — Зона рекреационного назначения
- СН3 — Зона специального назначения, связанная с захоронениями

**ТЕРРИТОРИИ, ДЛЯ КОТОРЫХ ГРАДОСТРОИТЕЛЬНЫЕ РЕГЛАМЕНТЫ НЕ УСТАНАВЛИВАЮТСЯ**

- Земли особо охраняемых природных территорий
- Земли государственного водного фонда

**ТЕРРИТОРИИ, ДЕЙСТВИЯ ГРАДОСТРОИТЕЛЬНЫХ РЕГЛАМЕНТОВ НА КОТОРЫЕ НЕ РАСПРОСТРАНЯЮТСЯ**

- Территории общего пользования

| | | | | |
|---|---|---|---|---|
| ВЫПОЛНЕНИЕ ПРОЕКТНЫХ РАБОТ ПО ВНЕСЕНИЮ ИЗМЕНЕНИЙ В ПРАВИЛА ЗЕМЛЕПОЛЬЗОВАНИЯ И ЗАСТРОЙКИ ГОРОДСКОГО ОКРУГА ЖИГУЛЕВСК САМАРСКОЙ ОБЛАСТИ | | | | ООО ЕНО ГЕОДАВИКА |
| КАРТА (СХЕМА) ГРАДОСТРОИТЕЛЬНОГО ЗОНИРОВАНИЯ ГО ЖИГУЛЕВСК, С. БАХИЛОВА ПОЛЯНА, С. ЗОЛЬНОЕ, С. ШИРЯЕВО, С. БОГАТЫРЬ, С. СОЛНЕЧНАЯ ПОЛЯНА. | | | | |
| Масштаб | М 1:25 000 | Директор | Попов А.Ю. | |
| Шифр проекта | 22к/ЗЗ/21ГП | | | |
| Дата | | | Подпись | Лист 2.1 |